



3-4 LUGLIO 2021





L'ASSOCIAZIONE "PERNICI DELLA PIOF"

ORGANIZZA L'ATTRAVERSATA VAL DI FUNDRES -VALLE AURINA

ALTA VAL DI NEVES - GRUPPO DEL TESSA

**PROGRAMMA**

 Inizio	<b><u>PARTENZA:</u></b>  DUN 1400 M	 Arrivo	<b><u>ARRIVO:</u></b>  Rifugio ponte di Ghiaccio – Napfstaze ( facoltativa
 Dislivello	<b><u>DISLIVELLO:</u></b>  850 al rifugio – 1300 per la cima facoltativa	 Tempo	<b><u>ORE DI CAMMINO:</u></b>  6/7 ore andata/ritorno
	<b>ITINERARIO</b>  Difficoltà: (EE) : Escursione che si svolge sempre su sentiero segnato – RESIDUI DI NEVE E SVILUPPO		
 Abbigliamento	<b><u>PERNOTTAMENTO</u></b> in rifugio con trattamento di mezza pensione (cena – notte– colazione) si raccomanda il sacco lenzuolo		
	<b><u>PRANZO:</u></b> al sacco o al rifugio		<b><u>TRASFERTA:</u></b>  MINIBUS 30 persone OBBLIGATORIA MASCHERINA

	<p><b>QUOTA:</b></p> <p>80 euro ( mezza pensione rifugio – trasporto bus andata/ritorno</p>		<p><b>LUOGO E ORA DI RITROVO:</b> Piazza Guella ORE: 6.00</p>
	<p><b>CAPO GITA :</b> Alessandro Maule /Il cui parere è vincolante</p>		
 <p>SENTIERI</p>	<p><b>DESCRIZIONE SOMMARIA</b></p> <p><b>Primo Giorno</b>        Quest'escursione ci porta nel cuore dei bellissimi Monti di Fundres. Partiamo dal centro di Vandoies e torniamo in Val di Fundres, guidando verso il fondo della valle e il borgo Dun. Giunti in fondo, la valle si presenta più stretta, a sinistra s'innalza una parete rocciosa, a destra invece una gola profonda. Raggiungiamo un parcheggio, il nostro punto di partenza. Zaino, scarpe da montagna, bastoni da escursionismo e via! Sul parcheggio la meta della nostra escursione è già indicata, il Lago Ponte di Ghiaccio. Seguiamo costantemente il sentiero n. 13. Lungo la riva del Rio di Fundres attraversiamo un tratto piuttosto boschivo fino a raggiungere l'altezza della Malga Egger Bödenalm, dove il sentiero diventa molto più ripido ed impegnativo. Dopo aver superato il pendio erboso Eggerböden, il sentiero si appiana e poco dopo arriviamo al "Ponte di Ghiaccio", posto in cui la neve si conserva anche d'estate. Il tratto che segue si presenta piuttosto tranquillo e veramente da godere, è quasi il tratto più impressionante: colline e pianura si alternano deliziosamente lungo il Rio di Fundres. Di nuovo in salita raggiungiamo la Malga Ponte di Ghiaccio a 2.154 m s.l.m. . In continua salita si raggiunge poi il suggestivo Lago Ponte di Ghiaccio, un esteso specchio d'acqua di ghiacciaio a 2.351 m s.l.m. Per i più volenterosi la possibilità di raggiungere una delle vette circostanti al rifugio</p> <p><b>Secondo Giorno</b>        Alta via di Neves</p> <ul style="list-style-type: none"> <li>- Partenza rifugio ponte di Ghiaccio 2351 m</li> <li>- Arrivo Riobianco -Weissenbach 1380 m</li> <li>- Dislivello: 700m – Quota massima: cima dei camosci 2869</li> <li>- Difficoltà: (EE) Traccia di sentiero – residui nevosi e sviluppo</li> <li>- Pranzo: al sacco o presso il rifugio Porro 2420 m</li> <li>- Ore di cammino 5-6</li> <li>- Capogita: Maule alessandro</li> </ul> <p>Descrizione sommaria del Percorso: Dal Rifugio ponte di Ghiaccio per il segnavia n. 1, sulla Alta Via di Neves, Questa traversata collega il Rifugio Ponte di Ghiaccio al</p>		

Rifugio Porro con un itinerario abbastanza lungo che ci porterà ad assecondare con qualche saliscendi la testata della valle. Si prosegue poi con ottimo camminamento ai piedi dei nevai della Punta Bianca. Superfluo dire che si superano spesso rivoletti che nelle zone pianeggianti si mutano in piccoli e calmi corsi d'acqua quasi ferma fino ad arrivare al Rif. Porro, per i più volenterosi è possibile la salita alla cima dei Camosci, un balcone sulle Mesule. Rientro in direzione Riobianco n24



### **ISCRIZIONI O INFO.**

**- PRESSO LA SEDE DI VIA PANIZZA 17 – APERTA TUTTI I LUNEDÌ DALLE 20.00 – 21.00 –  
VERSAMENTO CAPARRA DI 50 EURO**

**- Oppure prendere contatti AL 3332704710 –ENTRO VENERDÌ 18 GIUGNO o fino ad esaurimento POSTI**

**Per tale uscita non è permessa l'iscrizione al bar Manolo**

**P.S.: IN CASO DI MALTEMPO L'ESCURSIONE SARA' ANNULLATA PREVIO AVVISO IN BACHECA E SUL SITO [www.pernicidellapiof.it](http://www.pernicidellapiof.it) . L' ESCURSIONE VERRA' EFFETTUATA SOLO SE LE CONDIZIONI AMBIENTALI NE GARANTIRANNO LA SICUREZZA ALTRESI' VERRA' SOSTITUITA CON ESCURSIONE ANALOGA.**

**L'ORGANIZZAZIONE DECLINA OGNI RESPONSABILITA' PER EVENTUALI DANNI A COSE O PERSONE**



**REGOLAMENTO**

**COME DA REGOLAMENTO SI RICORDA CHE IN CASO DI CANCELLAZIONE DELL' ISCRIZIONE 24 ORE PRIMA DELL' ESCURSIONE SI RICHIEDERÀ METÀ DELLA QUOTA DI PARTECIPAZIONE**