











SABATO 7 LUGLIO E DOMENICA 8 LUGLIO



L'ASSOCIAZIONE "PERNICI DELLA PIOF"

ORGANIZZA UN' ESCURSIONE IN ATTRAVERSATA NEL GRUPPO DELLE DOLOMITI DI SESTO - 3 CIME DI LAVAREDO

**PROGRAMMA:**

 Inizio	<p><b><u>PARTENZA:</u></b></p> <p>1° giorno: VAL FISCALINA ( 1454 M) 2° giorno: Rifugio Auronzo</p>	 Arrivo	<p><b><u>ARRIVO:</u></b></p> <p>1° giorno:RIFUGIO AURONZO 2333 2° giorno: Misurina</p>
 Dislivello	<p><b><u>DISLIVELLO:</u></b></p> <p><b><u>Percorso A: 1200M</u></b> <b><u>Percorso B: 1350 m</u></b></p>	 Tempo	<p><b><u>ORE DI CAMMINO:</u></b></p> <p>percorso A= 7-9 ORE percorso B= 8 ore</p>
	<p><b><u>DIFFICOLTA': (EE)</u></b></p> <p>ITINERARIO A: SALITA SENTIERO 102-103 FINO AL RIFUGIO COMICI (2224M) CONTINUANDO VERSO PASSO FISCALINO 2519 M- RIFUGIO PIAN DI CENGIA CONTINUANDO VERSO I LAGHI DI PIAN DI CENGIA IN DIREZIONE RIFUGIO LAVAREDO – RIFUGIO AURONZO. ESCURSIONE CHE SI SVOLGE SEMPRE SU TRACCIA DI SENTIERO CON SVARIATI PUNTI D'APPOGGIO. DA NON SOTTOVALUTARE SVILUPPO E DISLIVELLO</p> <p>ITINERARIO B: DIFFICLOTA EEA: FERRATA MONTE PATERNO( INNERKOFLE – SENTIERO DELLE FORCELLE) ASSENZA DI VERTIGINI PASSO FERMO -ALLENAMENTO</p>		

 <p>Abbigliamento</p>	<p><b><u>MATERIALE:</u></b> :</p> <p>1° giorno Percorso A: NORMALE DOTAZIONE ESCURSIONISTICA – SACCO LENZUOLO -GHETTE-RAMPONCINI</p> <p>1° giorno Percorso B : SET FERRATA, CASCO, GHETTE, PILA FRONTALE, SACCO LENZUOLO</p>		
	<p><b><u>PRANZO:</u></b></p> <p>AL SACCO</p>		<p><b><u>TRASFERTA:</u></b></p> <p>MinuBus 30 posti</p>
	<p><b><u>QUOTA:</u></b></p> <p>35 euro viaggio A/R + mezza pensione rifugio Auronzo 50 euro ( cena, notte in dormitorio/camerata, prima colazione)</p>		<p><b><u>LUOGO E ORA DI RITROVO:</u></b></p> <p>Piazza Guella ORE: 04.30</p>
	<p><b>CAPO GITA</b> : Alessandro Maule /Il cui parere è vincolante</p>		
 <p>SENTIERI</p>	<p><b>DESCRIZIONE SOMMARIA DEL PERCORSO:</b></p> <p>1° giorno Percorso A: salita sentiero 102-103 fino al rifugio comici (2224m) continuando verso passo fiscalino 2519 m- rifugio pian di cengia continuando verso i laghi di pian di cengia in direzione rifugio lavaredo – rifugio auronzo</p> <p>1° giorno Percorso B: ferrata, prima parte dell’itinerario comune al percorso a, fino al rifugio pian cengia, dove il gruppo che intraprende il percorso attrezzato sale dalla forcella pian del cengia, forcella camoscio e monte paterno 2744 m discesa da forcella lavaredo verso il rifugio auronzo.</p> <p>2° giorno:</p>		

	<p>Itinerario Sentiero Bonacossa N°117, passando per forcella RinBianco – forcella Fonda Sauro 2367, proseguendo verso la forcella del Diavolo, discesa verso Misurina -sentiero 120</p> <p>L'escursione potrà subire variazioni in base alle condizioni ambientali</p>
	<p><b><u>ISCRIZIONI O INFO.</u></b></p> <p><b>L'ORGANIZZAZIONE DECLINA OGNI RESPONSABILITÀ PER EVENTUALI DANNI A COSE O PERSONE</b></p>
 <p><b>REGOLAMENTO</b></p>	<p><b>COME DA REGOLAMENTO SI RICORDA CHE IN CASO DI CANCELLAZIONE DELL' ISCRIZIONE 24 ORE PRIMA DELL' ESCURSIONE SI RICHIEDERÀ METÀ DELLA QUOTA DI PARTECIPAZIONE</b></p>

**IL DIRETTIVO**