









DOMENICA 23 GIUGNO








L'ASSOCIAZIONE "PERNICI DELLA PIOF"

ORGANIZZA UN' ESCURSIONE A CIMA ROSA DI SOPRANES 2625m

GRUPPO DI TESSA

PROGRAMMA:

 Inizio	<u>PARTENZA:</u> MALGA LEITER ALM 1550 m (<u>PARTENZA BIDONVIA DA VELLOI Euro 7.00</u>)	 Arrivo	<u>ARRIVO:</u> TIROLO – DORF 594 M
 Dislivello	<u>DISLIVELLO:</u> 1200 M – Quota massima cima Rosa 2625m	 Tempo	<u>ORE DI CAMMINO:</u> 8 ORE
	<u>DIFFICOLTA': (EE) FINO AL RIFUGIO</u> <u>PERCORSO IN QUOTA CHE RICHIEDE ALLENAMENTO, PASSO SICURO E CHE SI SVOLGE SEMPRE SU TRACCIA DI SENTIERO – QUALCHE TRATTO ESPOSTO – NON SOTTOVALUTARE DISLIVELLO E SVILUPPO NOTEVOLE</u>		
 Abbigliamento	<u>MATERIALE:</u> : NORMALE DOTAZIONE ESCURSIONISTICA GHETTE E RAMPONCINI		

	<p><u>PRANZO:</u></p> <p>al sacco – punto d'appoggio RIFUGIO CASA DEL VALICO 1839 - RIFUGIO DEI BECCHI 1889</p>		<p><u>TRASFERTA:</u></p> <p>MinuBus 30 posti</p>
	<p><u>QUOTA:</u></p> <p>Da stabilire in base al numero degli iscritti</p>		<p><u>LUOGO E ORA DI RITROVO:</u></p> <p>Piazza Guella ORE: 05.45</p>
	<p>CAPO GITA : Alessandro Maule /Il cui parere è vincolante</p>		
	<p>DESCRIZIONE SOMMARIA DEL PERCORSO: Partenza con bidonvia (corsa 7,00 euro) dalla stazione a valle di velloi, raggiungendo la malga Leiter alm 1550 m immersa nel verde, seguendo il sentiero n. 24 raggiungiamo il rifugio Casa del Valico 1839 m. La salita fino alla Cima Rosa può essere fatta attraverso diverse vie . saliremo verso il passo che necessita di passo fermo . Dopo la salita che porta al valico raggiungerete finalmente l'estremità della Cima Rosa, da dove potrete ammirare i Laghi di Sopranes, le cime delle montagne del Gruppo di Tessa ed il Burgraviato. Scegliendo d'intraprendere la discesa lungo la Valle di Sopranes raggiungeremo anche i bei Laghi di Sopranes. Attraverso il sentiero n. 22 lungo il lago fino al Lago Verde e in discesa fino al Oberkaser. Poco dopo girare a sinistra e lungo il sentiero n. 6 in discesa fino al rifugio dei Becchi. Di qui la lunga discesa fino a Tirolo.</p>		
	<p><u>ISCRIZIONI O INFO.</u></p> <p>- PRESSO LA SEDE DI VIA PANIZZA 17 – APERTA TUTTI I LUNEDÌ DALLE 20.00 – 21.00</p> <p>- PRESSO IL BAR MANOLO O AL 340/7652210 – 339/2433210 ENTRO VENERDI' 21 GIUGNO; o fino ad esaurimento POSTI</p> <p>L'ASSOCIAZIONE SI RISERVA LA POSSIBILITÀ DI CAMBIARE L'ITINERARIO PER SOPRAVVENUTE DIFFICOLTÀ LOGISTICHE O AMBIENTALI.</p>		

IN CASO DI MALTEMPO L'ESCURSIONE SARA' ANNULLATA O SPOSTATA PREVIO AVVISO IN BACHECA E SUL SITO

WWW.PERNICIDELLAPIOF.IT

L'ORGANIZZAZIONE DECLINA OGNI RESPONSABILITA' PER EVENTUALI DANNI A COSE O PERSONE



REGOLAMENTO

COME DA REGOLAMENTO SI RICORDA CHE IN CASO DI CANCELLAZIONE DELL' ISCRIZIONE 24 ORE PRIMA DELL' ESCURSIONE SI RICHIEDERÀ METÀ DELLA QUOTA DI PARTECIPAZIONE

IL DIRETTIVO