






DOMENICA 27 SETTEMBRE





L'ASSOCIAZIONE "PERNICI DELLA PIOF"


ORGANIZZA L'ESCURSIONE PIZ BOE'

IN OSSERVANZA ALLE DISPOSIZIONI NAZIONALI E PROVINCIALI IN MATERIA DI
COVID- 19

PROGRAMMA:

 <small>Inizio</small>	<p><u>PARTENZA:</u></p> <p>PASSO CAMPOLONGO (1875m)</p>	 <small>Arrivo</small>	<p><u>ARRIVO:</u></p> <p>PASSO PORDOI(2239m)</p>
 <small>Dislivello</small>	<p><u>DISLIVELLO:</u></p> <p>1470 m</p> <p>Quota massima: PIZ Boé 3152 m</p>	 <small>Tempo</small>	<p><u>ORE DI CAMMINO:</u></p> <p>7/8 ore andata/ritorno</p>
	<p>Difficoltà: (EE) :</p> <p>ITINERARIO 1 -(EE) Escursione con limitate difficoltà tecniche che si svolge sempre su traccia di sentiero, tuttavia da non sottovalutare il dislivello, la quota e lo sviluppo che richiede allenamento</p>		
 <small>Abbigliamento</small>	<p><u>MATERIALE:</u></p> <p>normale dotazione escursionistica</p>		
	<p><u>PRANZO:</u> al sacco – punti d' appoggio Rifugio Kostner 2536 m Capanna Fassa (3152m)</p>		<p><u>TRASFERTA:</u> BUS – OBBLIGATORIA MASCHERINA</p>

	<p>QUOTA: Da stabilire in base al numero degli iscritti</p>		<p>LUOGO E ORA DI RITROVO: Piazza Guella ORE: 05.00</p>
	<p>CAPO GITA : Alessandro Maule /Il cui parere è vincolante</p> <p>Proponente Gita: Ugo Bonifazzi</p>		
	<p>Siamo nel gruppo del Sella!</p> <p>Partenza dal passo Campolongo (1875m) prendendo il sentiero con segnavia n 638.</p> <p>Il tratto iniziale è su ripida ma comoda strada sterrata che passa lungo una pista da sci. Continuiamo a salire, seguendo il percorso della seggiovia, e arriviamo in circa 2.00 ore al Rifugio Kostner. Rifugio aggrappato alle pendici della parte orientale del Sella che offre un panorama unico.</p> <p>Lasciamo il rifugio lungo il segnavia 638 ma al bivio con il segnavia 672 prendiamo il sentiero di cresta. Il sentiero scelto si infila in uno stretto vallone e inizia a salire tra le rocce. Una corda metallica aiuta la progressione. Il percorso è a dir poco panoramico, passa attraverso ghiaioni di pietre e si snoda sotto le altissime pareti di roccia...lo spettacolo è assicurato. In circa 2,50h siamo in Cima al Piz Boè (3152m)</p>		
	<p>ISCRIZIONI O INFO.</p> <ul style="list-style-type: none"> - PRESSO IL BAR MANOLO - PRESSO LA SEDE DI VIA PANIZZA 17 – APERTA TUTTI I LUNEDÌ DALLE 20.00 – 21.00 - AL 340/7652210 –ENTRO VENERDI’ 25 SETTEMBRE o fino ad esaurimento POSTI <p>P.S.: IN CASO DI MALTEMPO L’ESCURSIONE SARA’ ANNULLATA PREVIO AVVISO IN BACHECA E SUL SITO www.pernicidellapiof.it . L’ESCURSIONE VERRA’ EFFETTUATA SOLO SE LE CONDIZIONI AMBIENTALI NE GARANTIRANNO LA SICUREZZA ALTRESI’ VERRA’ SOSTITUITA CON ESCURSIONE ANALOGA.</p>		

	L'ORGANIZZAZIONE DECLINA OGNI RESPONSABILITA' PER EVENTUALI DANNI A COSE O PERSONE
	COME DA REGOLAMENTO SI RICORDA CHE IN CASO DI CANCELLAZIONE DELL' ISCRIZIONE 24 ORE PRIMA DELL' ESCURSIONE SI RICHIEDERÀ METÀ DELLA QUOTA DI PARTECIPAZIONE

IL DIRETTIVO