



DOMENICA 2 GIUGNO








L'ASSOCIAZIONE "PERNICI DELLA PIOF"

ORGANIZZA UN' ESCURSIONE SUL MONTE ROEN

ALPI VAL DI NON- ESCURSIONE PROPOSTA IN SOSTITUZIONE DELL'USCITA ALLE CIME BIANCHE DI TELVES IN QUANTO PER MOTIVI AMBIENTALI NON E' FATTIBILE

PROGRAMMA:

| | | | |
|--|---|---|---|
|  Inizio | <u>PARTENZA:</u> FRAZ . SELLA (TERMENO) 500 M |  Arrivo | <u>ARRIVO:</u> PASSO DELLA MENDOLA 1350 M |
|  Dislivello | <u>DISLIVELLO:</u> 1200 FINO AL RIFUGIO OTRADIGE – UBERTSCHER HUTTE (APERTO) – 1500 M CIMA ROEN (FACOLTATIVA) |  Tempo | <u>ORE DI CAMMINO:</u> 7 ORE ANDATA/RITORNO |
|  | <u>DIFFICOLTA': (EE) FINO AL RIFUGIO</u> Escursione con limitate difficoltà (qualche cordino di sicurezza) tecniche ma che tuttavia richiede allenamento visto lo sviluppo il dislivello e l'ambiente alpino (EEA) RIFUGIO OLTRADIGE – CIMA ROEN : FERRATA MONTE ROEN (FACOLTATIVA) | | |
|  Abbigliamento | <u>MATERIALE:</u> : normale dotazione escursionistica eventuali ramponcini per residui nevosi – MATERIALE DA FERRATA (CASCO – IMBRACO – SET FERRATA) PER CHI VOLESSE INTRAPRENDERE LA PARTE FACOLTATIVA PROPOSTA | | |

| | | | |
|---|--|---|--|
|  | <p><u>PRANZO:</u></p> <p>al sacco (RIFUGIO OLTRADIGE – UBERTSCHER HUTTE APERTO)</p> |  | <p><u>TRASFERTA:</u></p> <p>Minibus 30 posti</p> |
|  | <p><u>QUOTA:</u></p> <p>Da stabilire in base al numero degli iscritti</p> |  | <p><u>LUOGO E ORA DI RITROVO:</u></p> <p>Piazza Guella ORE: 06.00</p> |
|  | <p>CAPO GITA : Alessandro Maule /Il cui parere è vincolante</p> | | |
|  <p>SENTIERI</p> | <p>DESCRIZIONE SOMMARIA DEL PERCORSO Dalla frazione sella , fino alla strada forestale. Una freccia di legno con la scritta “Gummererhof” ci indica la direzione. Dal Gummererhof si segue il sentiero n. 10 verso i ripidi “Weißen Rissen” e il piccolo Göller (fonte d’acqua), poi si gira a sinistra fino all’incrocio tra i sentieri marcatura 523 e marcatura T di Termeno. Attraverso un bosco fitto di conifere (sentiero n. 235), avanti, passando davanti alla baita dei cacciatori, fino alla cascata, poi 20 minuti di salita impegnativa fino al rifugio Oltradige (1775 m, punto di ristoro).</p> <p>FERRATA MONTE ROEN: (FACOLTATIVA) ORE 1.00: Bel percorso attrezzato, facile ed estremamente panoramico adatto soprattutto a chi si sta avvicinando alle ferrate ed è alla ricerca di un itinerario adeguato al livello.</p> <p>Il tour non presenta particolari difficoltà e si presenta sempre ben attrezzato con funi in ottimo stato. Si superano alcune pareti appoggiate non difficili.</p> <p>è richiesta una certa abitudine all'altezza visto l'ambiente -aereo che lentamente si dispiega durante la salita.</p> <p>Grandi vedute su Valle dell'Adige; non dimenticate la digitale.</p> <p>Rientro passando da malga Romeno in direzione passo della Mendola</p> | | |
|  | <p><u>ISCRIZIONI O INFO.</u></p> <p>- PRESSO LA SEDE DI VIA PANIZZA 17 – APERTA TUTTI I LUNEDÌ DALLE 20.00 – 21.00</p> <p>- PRESSO IL BAR MANOLO O AL 340/7652210 – 339/2433210 ENTRO VENERDÌ 31 MAGGIO; o fino ad esaurimento POSTI</p> | | |

P.S.: IN CASO DI MALTEMPO L'ESCURSIONE SARA' ANNULLATA PREVIO AVVISO IN BACHECA E SUL SITO www.pernicidellapiof.it . L'ESCURSIONE VERRA' EFFETTUATA SOLO SE LE CONDIZIONI AMBIENTALI NE GARANTIRANNO LA SICUREZZA ALTRESI' VERRA' SOSTITUITA CON ESCURSIONE ANALOGA.

L'ORGANIZZAZIONE DECLINA OGNI RESPONSABILITA' PER EVENTUALI DANNI A COSE O PERSONE



REGOLAMENTO

COME DA REGOLAMENTO SI RICORDA CHE IN CASO DI CANCELLAZIONE DELL' ISCRIZIONE 24 ORE PRIMA DELL' ESCURSIONE SI RICHIEDERÀ METÀ DELLA QUOTA DI PARTECIPAZIONE

IL DIRETTIVO