









DOMENICA 10 MARZO

L'ASSOCIAZIONE "PERNICI DELLA PIOF"

ORGANIZZA UN' ESCURSIONE IN AMBIENTE INNEVATO CON "CIASPOLE" A MALGA MONTE SOLE ALTA E DINTORNI

PROGRAMMA:

 Inizio	<p><u>PARTENZA:</u></p> <p>Bagni di Rabbi val cercen 1245m</p>	 Arrivo	<p><u>ARRIVO:</u></p> <p>malga monte Sole Alta 2048m facoltativa cima monte Sole 2350</p>
 Dislivello	<p><u>DISLIVELLO:</u></p> <p>800 m malga Monte Sole 1100 m Monte Sole (facoltativo)</p>	 Tempo	<p><u>ORE DI CAMMINO:</u></p> <p>5/6 ore andata/ritorno</p>
	<p><u>DIFFICOLTA':</u> (EE) Escursione con limitate difficoltà tecniche ma che tuttavia si svolge in ambiente alpino innevato, con tutti gli accorgimenti che ciò ne comporta</p>		
 Abbigliamento	<p><u>MATERIALE:</u> normale dotazione escursionistica invernale + racchette da neve "ciaspole" e raponcini</p>		
	<p><u>PRANZO:</u></p> <p>Al sacco – Malga Monte Sole alta - Aperta</p>		<p><u>TRASFERTA:</u></p> <p>Bus 50 posti</p>

	<p><u>QUOTA:</u> Da stabilire in base al numero degli iscritti</p>		<p><u>LUOGO E ORA DI RITROVO:</u> Piazza Guella ORE: 06.15</p>
	<p>CAPO GITA : Alessandro Maule /Il cui parere è vincolante</p>		
 <p>SENTIERI</p>	<p><u>DESCRIZIONE SOMMARIA DEL PERCORSO:</u> Subito dietro l'hotel a sinistra ha inizio una forestale che porta in Val Cercen. La seguiamo per una quarantina di minuti fino a un bivio col cartello "Malga Monte Sole". Prendiamo la strada a destra, passiamo su un ponte e, stando sul lato destro del torrente, ci portiamo in località "Fontanon", 1.549 m. Ora la strada prosegue sul versante est per un buon tratto lungo il bosco in direzione nord, fino a quando, con un tornante a sinistra, non punta verso Malga Monte Sole Bassa, 1.759 m. Proseguiamo nella stessa direzione lungo la strada fino al prossimo tornante. Subito dopo la possiamo lasciare, proseguendo verso sinistra per un bosco rado e in campo aperto fino alla Malga Monte Sole Alta. Salita alla cima facoltativa. Ritorno per il medesimo itinerario</p>		
	<p><u>ISCRIZIONI O INFO. PRESSO LA SEDE DI VIA PANIZZA 17 – APERTA TUTTI I LUNEDÌ DALLE 20.00 – 21.00, PRESSO IL BAR MANOLO O AL 340/7652210 – 339/2433210 ENTRO VENERDÌ 8 MARZO; o fino ad esaurimento POSTI</u></p> <p>P.S.: TALE ESCURSIONE SARA' EFFETTUATA SE LE CONDIZIONI D'INNEVAMENTO NE GARANTIRANNO LE CONDIZIONI E LA SICUREZZA; SE NON FOSSE COSÌ L'ASSOCIAZIONE PROPORRA UN'ANALOGA ALTERNATIVA; IN CASO DI MALTEMPO L'ESCURSIONE SARA' ANNULLATA PREVIO AVVISO</p>		
 <p>REGOLAMENTO</p>	<p>COME DA REGOLAMENTO SI RICORDA CHE IN CASO DI CANCELLAZIONE DELL' ISCRIZIONE 24 ORE PRIMA DELL' ESCURSIONE SI RICHIEDERÀ METÀ DELLA QUOTA DI PARTECIPAZIONE</p>		

IL DIRETTIVO