








DOMENICA 22 SETTEMBRE




L'ASSOCIAZIONE "PERNICI DELLA PIOF"

ORGANIZZA L'ATTRAVERSATA DEL GRUPPO DEL BRENTA

DOLOMITI DI BRENTA

**PROGRAMMA:**

 Inizio	<p><b><u>PARTENZA:</u></b></p> <p>parcheggio Vallesinella 1514 m</p>	 Arrivo	<p><b><u>ARRIVO:</u></b></p> <p>parcheggio Andalo Pradel 1150 m</p>
 Dislivello	<p><b><u>DISLIVELLO:</u></b></p> <p>1050</p> <p>Quota massima: Bocca di Brenta 2552m</p>	 Tempo	<p><b><u>ORE DI CAMMINO:</u></b></p> <p>8/9 ore andata/ritorno</p>
	<p>Difficoltà: (EE) Escursione con limitate difficoltà tecniche che si svolge sempre su traccia di sentiero, tuttavia da non sottovalutare il dislivello lo sviluppo che richiede allenamento e l'ambiente alpino. Alcuni cavi per agevolare la salita</p>		
 Abbigliamento	<p><b><u>MATERIALE:</u></b> normale dotazione escursionistica</p>		
	<p><b><u>PRANZO:</u></b> al sacco, – punti d appoggio – rif. Casinei – Rif. Brentei – Rif. Pedrotti – Rif. Croz dell'Altissimo – Rif. Selvata</p>		<p><b><u>TRASFERTA:</u></b></p> <p>MinuBus 30 posti</p>

	<p><b><u>QUOTA:</u></b> Da stabilire in base al numero degli iscritti</p>		<p><b><u>LUOGO E ORA DI RITROVO:</u></b> Piazza Guella ORE: 05.15</p>
	<p><b>CAPO GITA :</b> Alessandro Maule /Il cui parere è vincolante</p>		
 <p>SENTIERI</p>	<p><b>DESCRIZIONE SOMMARIA DEL PERCORSO:</b> Dolomiti di Brenta tra Leggenda e magia, nomi ricchi di suggestione che evocano gesta epiche! Dal Rifugio Valesinella (1513 m.) si prende un largo sentiero che porta al Rif. Casinei (1825 m., ore 0.45). Si continua per un sentiero che porta al Rif. Brentei. Da qui si segue un buon sentiero che con pendenza regolare percorre tutto il fianco dell'alta Val Brenta, tagliando i ghiaioni sotto il Campanile Alto e Basso. Da una conca nevosa il sentiero supera la fascia rocciosa a destra del canale ghiaioso, e dopo un piccolo tratto nevoso raggiunge la Bocca di Brenta (2552 m.) Da qui il sentiero scende sul versante Est e seguendo una cengia rocciosa sulla destra porta al Rifugio Pedrotti. Discesa seguendo il sentiero 319 raggiungendo il rif. Selvata , sempre in costante discesa verso il rif. Croz dell'altissimo. Ora cin sentiero pianeggiate n.340 passando per il Pradel raggiungeremo il parcheggio sopra Andalo.</p>		
	<p><b><u>ISCRIZIONI O INFO.</u></b></p> <p><b>- PRESSO LA SEDE DI VIA PANIZZA 17 – APERTA TUTTI I LUNEDÌ DALLE 20.00 – 21.00</b></p> <p><b>- PRESSO IL BAR MANOLO O AL 340/7652210 – 339/2433210 ENTRO VENERDI' 20 SETTEMBRE; o fino ad esaurimento POSTI</b></p> <p><b>P.S.: IN CASO DI MALTEMPO L'ESCURSIONE SARA' ANNULLATA PREVIO AVVISO IN BACHECA E SUL SITO <a href="http://www.pernicidellapiof.it">www.pernicidellapiof.it</a> . L'ESCURSIONE VERRA' EFFETTUATA SOLO SE LE CONDIZIONI AMBIENTALI NE GARANTIRANNO LA SICUREZZA ALTRESI' VERRA' SOSTITUITA CON ESCURSIONE ANALOGA.</b></p> <p><b>L'ORGANIZZAZIONE DECLINA OGNI RESPONSABILITA' PER EVENTUALI DANNI A COSE O PERSONE</b></p>		



REGOLAMENTO

**COME DA REGOLAMENTO SI RICORDA CHE IN CASO DI  
CANCELLAZIONE DELL' ISCRIZIONE 24 ORE PRIMA DELL' ESCURSIONE  
SI RICHIEDERÀ METÀ DELLA QUOTA DI PARTECIPAZIONE**

**IL DIRETTIVO**